

Ofiarom hitlerowskiego terroru

go postawili, 7
ich bohaterstwo w ten sposób uczcili.

Pomnik ten w centrum wsi stoi,

----- 8
9
wie się to miejsce mili moi.
Potocznie rynkiem jest nazywany,
i przez wszystkich mieszkańców
dobrze jest znany.

Idź prosto w stronę kościoła,
i nie zapomnij obejść go dookoła
Murem on jest otoczony,
----- basztami połączony.

12

Kiedy znów staniesz przed główną bramą,
zwróć uwagę na dzwonicę murowaną,
Już prawie dwa wieki dzwony w niej pięknie grają,
na modlitwę do kościoła wiernych zapraszają,

Wybudowano ją w roku, w którym
Powstanie ----- wybuchło o zniroku.

1


Opodal kościoła jest stara plebania drewniana,
przez znawców architektury uznana.

Przed wejściem do świątyni Chechlanie kapliczkę postawili,
Matce Boskiej ją poświęcili.
Ona naszej parafii patronuje,
8 września swoje imieniny świętuje.

Gdy już zwiedzisz sakralne budynki,
kieruj się z powrotem w stronę rynku.
Tam stoi kapliczka wysoka,
żaden mieszkaniec Chechła nie spuszcza jej z oka.

U góry krzyżyk, niżej z okienka,
spogląda z obrazka Święta Panienska.
Ile okienek ma ta kapliczka?
Wpisz a rozjaśnią się Twoja liczka.

15



Kres Twojej wędrówki tuż, tuż,
skarb masz w zasięgu ręki już.
Tam, gdzie dawniej stara szkoła stała,
odnajdziesz skarb i Tobie chwała!


Gdy odgadłeś wszystkie litery, hasło z nich powstanie,
przeczytaj je razem – masz już rozwiązanie.
Kiedy go właścicielowi sklepu powiesz,
jak on wygląda, zaraz się dowiesz.

W pamiątkowej księdze zostaw po sobie ślad,
chwile przeżyte z nami zostaną na wiele lat!

HASŁO

1 2 3 4 5 6 7 8 9 10 11 12 13 14 15

Miejsce na skarb



Opracowanie:
Uczniowie Szkoły Podstawowej w Chechle pod kierunkiem
Anny Kotary.

QUEST - WYPRAWA ODKRYWCÓW

Chechelskie miraż

Gdzie to jest?


Chechło to niezwykle malownicza miejscowość, jedna z najstarszych wsi Ziemi Kluczewskiej. Położona jest w północno-zachodniej części województwa małopolskiego w powiecie olkuskim, gminie Klucze.

Leży na pograniczu dwóch regionów geograficzno-historycznych Małopolski i Śląska. U stóp Chechła rozciąga się niezwykła osobliwość przyrodnicza – Pustynia Błędowska. W Chechle można zwiedzić ciekawe zabytki. Jest to miejsce gdzie można doświadczyć spokoju oraz aktywnie wypocząć.

Tematyka:

Wyprawa Odkrywców „Chechelskie miraż” to wspaniała przygoda, która umożliwi Wam poznanie historii miejscowości oraz odkrycie największej pustyni Europy – Pustyni Błędowskiej.

Podczas wędrówki będziecie poszukiwać liter, które utworzą hasło. Po odnalezieniu Skrzyni Skarbów przybijcie pieczęć w „Miejscu na Skarb” oraz wpiszcie się do Księgi Wypraw.





Jak dojechać?

Do Chechła można dojechać od drogi wojewódzkiej nr 791 prowadzącej z Olkusza do Zawiercia. Pomiędzy Kluczami a Rołakami zobaczysz drogowskaz w lewo. Nie zastanawiaj się ani chwili, skręcaj a już po kilkudziesięciu metrach zobaczysz pierwsze zabudowania. Jedź cały czas prosto a po 3 km po lewej stronie ukaże się budynek szkoły. Tam zaczynasz swoją przygodę.

Jeśli jedziesz ze Śląska, możesz przybyć do nas od strony Dąbrowy Górniczej - Błędowa. Gdy dotrzesz do Chechła, jedź prosto kierując się w stronę Klucz. Szkoła ukaże Ci się po prawej stronie.

Niezmotoryzowani mogą do nas trafić autobusem PKM z Olkusza linią 472 lub minibusem i wysiąść naprzeciwko szkoły.

Czas przejścia: ok. 1 godz. 15 min.

Chechło zaiste to wieś malownicza, widokiem krajobrazów zachwyca ta okolica. Liczne zabytki tu na turystów czekają o swojej przeszłości ciekawie opowiadają,

Wędrowkę po skarb przy szkole zaczynamy tu na parkingu samochód zostawiamy. Od razu pierwszą zagadkę rozwiązujemy, imię i nazwisko patrona szkoły wpisujemy.

4

Ze szkoły w prawo się kierujemy, lekko pod górkę sapiąc, idziemy. Na szczycie wzniesienia _____ dumnie stoi,

13

cichym on świadkiem historii jest - mili moi.

Za nim w prawo skręcamy, idąc wśród pól, panoramę Chechła podziwiamy. Śpiesząc cały czas prosto, do wzgórza _____ dochodzimy, skąd piaski _____ zobaczymy. 6 10

Pustynia nasza kochana często „_____” jest nazywana.

5

Choć wyglądem raczej sawanne przypomina, to szczyty się nią cała gmina.


Na tablicę informacyjną spojrzeć możesz, a wiele ciekawych rzeczy o niej się dowiesz. Już od 1898 roku ma nazwę św.,

Wacławowi _____ zawdzięczamy ją,

14

Nasze prababcie nam opowiadały, że w upalne dni na pustyni fatamorganę widziały. Dzisiaj pustynię wierzba _____ zarasta, ale i tak jest piękna i basta! 11

Przed II wojną polscy piloci tu ćwiczyli, na samolotach _____ dzielnie walczyli. 2 Dzisiaj możesz tu zobaczyć skoki spadochronowe, wystarczy, że podniesiesz do góry głowę.



Z pustynią się powoli żegnamy, ruiny poniemieckich bunkrów podziwiamy. Tam też _____ płynie, po piaszczystej tej krainie. 3

Gdy już swe oczy piaskiem nacieszyłeś, kieruj się z powrotem drogą, skąd przybyłeś.

Po prawej stronie drogi miniesz trzy grusze mój drogil! Zaraz za nimi skręć w lewo, ok. 300m pełną dróżką pójdziesz - kolego.

Jeśli dobrze idziesz, to po prawej stronie masz szkołę, którą już widziałeś raz. Po pięciu minutach marszu, pełna droga w asfalt przechodzi, mijasz dom Sottysa i do rynku dochodzisz.

Teraz stoisz na rogu ulicy, przy dużej czerwonej kamienicy. Przed Tobą głąz w oddali widnieje, który upamiętnia historyczne dzieje.