

*Miły turysto! Ruszaj jak wielu.  
Droga prowadzi pewnie do celu.  
Małą kapliczkę ujrzysz po chwili  
na skrzyżowaniu dróg, moi mili.*

*Znów pokonałeś kolejne metry,  
przed Tobą teraz sygnalizator świetlny,  
więc przejdź uważnie po białych pasach.  
Widzisz \_\_\_\_\_, to prawie Manhattan!*  
14 2

*Lecz do sklepu teraz nie wchodź!  
Musisz odnaleźć dróżkę szybko.  
Wzdłuż "Lewiatana" podążaj żwawo.  
Niedługo zakręt, więc skręć tu w prawo!*

*Przed Tobą dróżka (wiedzie w nieznaną).  
Ruszaj więc śmiało. Mur drogę wskaże.  
Wnet ujrzysz studnię, pałac- są stare,  
więc już nie zwlekaj! Zrób kroków parę!*

*Znajdź stare schody (obok "Pałacu").  
Po drodze latem nazbieraj kwiatów.  
Zimą uważaj- są bardzo strome,  
więc idź ostrożnie. Niedługo koniec.*


*Jeśli się bardzo dobrze postarasz,  
to leśną drogę odnajdziesz zaraz.  
Sześćdziesiąt kroków zrobisz na lewo  
Staniesz przed bramą drogi kolego.*

*Za nią zabawy różne czekają,  
latem w siatkówkę plażową grają.  
Spójrz też na nasze piękne lasy.  
Może przyjedziesz tu na wczasy?*

*Za bramą ujrzysz \_\_\_\_\_ kryty,  
7  
czeka na pływaków z całej \_\_\_\_\_.*  
8 15

*Dojdziesz do basenu, postój tam chwilę.  
Może tu spędzisz minuty mile?*

*Teraz w prawo ruszaj... stój !!!  
tam gdzie woda – tam skarb Twój!*



*Tutaj koniec naszej wyprawy.  
Już się z wami pożegnamy,  
a na wędrowki po Jaroszowcu  
cały rok zapraszamy!*

**HASŁO:**

1 2 3 4 5 6 7 8 9

10 11 12 13 14 15 16

**MIEJSCE NA SKARB:**



**Quest opracowali uczniowie I nauczyciele ze Szkoły Podstawowej**

**w Jaroszowcu : B.Banyś, E. Banyś, Z.Barczyk, P.**

**Chmura, W.Dąbrowska, J.Derdaś, P.Durański, K.Gaweł,**

**G.Gmurski, M.Januszek, R.Kluczewski, A.Knap, K.Kowalski,**

**K.Leśniak, A.Sajdak, D.Szota, M.Szromnik, M.Tyrańska,**

**D.Włodyga, N.Zub, P.Zub,**

**mgr Marzanna Waśniowska**

**pod kierunkiem mgr Kazimierza Waśniowskiego**



**NA TROPACH HISTORII**

**GDZIE TO JEST?**

Jaroszwiec leży na Wyżynie Krakowsko-Częstochowskiej w woj. małopolskim, w pobliżu Pustyni Błędowskiej i rzeki Białej Przemszy. Miejscowość ulokowała się w malowniczej dolinie ze wszystkich stron otoczonej wspaniałymi lasami. Na jej straży stoją wapienne ostańce.

**TEMATYKA**

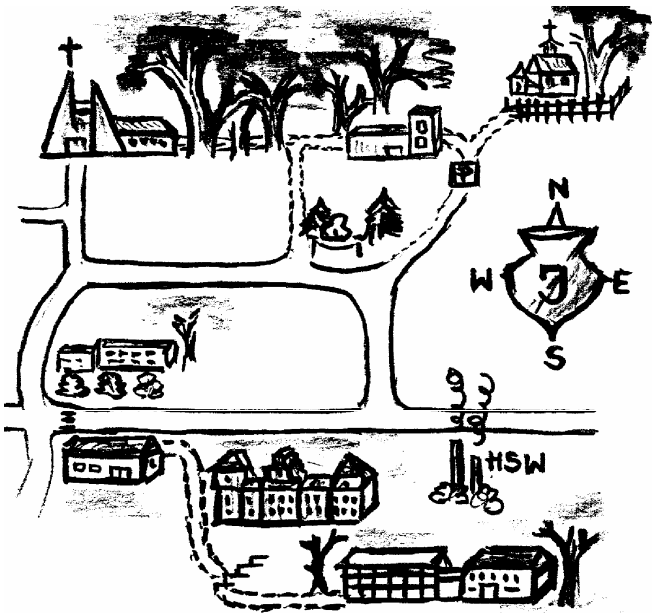
Wyprawa odkrywców "Na tropach historii" prezentuje historię malowniczej miejscowości. Trasa wędrowki ukazuje miejsca, które przypominają dawne lata i nierozdzielnie łączą tradycję ze współczesnością.

**JAK DOJECHAĆ ?**

Jaroszwiec ma korzystne położenie komunikacyjne. Przebiega tędy linia kolejowa relacji Kielce - Katowice. Miejscowość leży w pobliżu Olkusza, z którego można dostać się tutaj samochodem, komunikacją podmiejską, bussem lub pociągiem. Z Olkusza należy kierować się drogą nr 791 w kierunku Zawiercia. W Kluczach na rondzie należy skrócić w prawo i po około trzech kilometrach dojechać do centrum. Tam skierować się na północ i zatrzymać na parkingu przed Domem Kultury. Stąd rozpoczyna się nasza wyprawa po skarb.

**CZAS PRZEJŚCIA - około 50 minut**

**Q U E S T - WYPRAWA ODKRYWCÓW**




Zamiast siedzieć w swoim domu,  
jeść cukierki po kryjomu,  
ubierz buty, czapkę szal,  
z przyjaciółmi wyrusz w dal.

W Jaroszewcu was witamy.  
Dla was skarb ukryty mamy,  
więc turystów zapraszamy  
I do questu namawiamy.

Do parkingu dojechałeś.  
Ludzi wcale nie pytałeś.  
Moc wędrowców się stawilo.  
Słonko świeci, że aż miło.

Z prawej górka pełna dzieci,  
latem trawka w słonku świeci.  
Zimą harce uprawiają-  
na "byle czym" tu zjeżdżają.

Już wędrowki nadszedł czas,  
gdzie moc wrażeń czeka was.  
Na wyprawę wyruszacie  
i do skarbu dotrzeć macie.



W Jaroszewcu- pięknej wsi  
wśród lasu kapliczka łni,  
wokół niej moc drzew zielonych;  
tutaj buk jest, jesion, modrzew.

Jak tam trafić? Zapytacie.  
Bardzo łatwo miły bracie,  
więc do lasu ruszaj wreszcie.  
Idź sto kroków, a nie dwieście.



Dróżką wąską idź pod górkę.  
Szybko wejdiesz w piękny las.  
Patrz przed siebie czujnym okiem.  
To kaplica wita was.

Zbudowana dawno temu.  
Mur ceglany, okna małe,  
"Leśne gniazdo" się nazywa  
I przyciąga

rzesze całe.  
Biało- czerwony napis tam będzie.  
Ważne litery. Szukaj ich wszędzie.  
Hasło łni w górze. Jest niczym bliźna.  
Przeczytaj go: Bóg- \_\_\_\_\_

1 6 11

Wracaj powoli tą samą drogą,  
którą przyszedłeś. Szybko stań obok  
Domu \_\_\_\_\_ . "Hutnikiem" zwany  
10 13  
w dwudziestym wieku wybudowany.

Ruszaj chodnikiem prosto przed siebie,  
ujrzesz obelisk. Ważny dla ciebie.  
Ku czci "Hardego" tu postawiony  
przypomni dzieje wojny minionej.

Popatrz na niego, przeczytaj napis,  
pomyśl przez chwilę, zanim zobaczysz  
dróżkę z kamienia, po lewej stronie.  
Pójdiesz nią zaraz w północną stronę.



W górę, przed siebie maszerujecie,  
bo ani chwili tracić nie chcecie.  
Znów znajdujecie się przy "Hutniku"  
po lewej działki są ogrodników.

Czy iść na lewo, czy iść na prawo,  
czy to jest wszystko może zabawą?  
Skręć teraz w lewo na drogę leśną,  
wprost idź przez lasek. Podążaj szybko.

Niedługo ujrzysz cmentarza mury.  
Po lewej kościół. Dosięga chmury.  
Trzema \_\_\_\_\_ wzywa z daleka

9



I na pielgrzymów gościnnie czeka.

Szukaj pomnika Ojca Świętego.  
To postać Jana \_\_\_\_\_ Drugiego.  
12 16  
Patrz na tablicę pamiątkową,  
potem znajdź drogę asfaltową.

Dyskretnie rozejrzyj się wokół,  
popatrz na świata cztery strony  
i w tym kierunku podążaj wesolo,  
gdzie w dali widać gmach dosyć nowy.

Drogą przemierzaj kolejne metry,  
wzdłuż ogrodzenia spacer świetny.  
Za bramą bardzo szeroko otwartą  
zobaczysz budynek. Myślę, że warto.

Tysiąc lat Polski upamiętnili  
I ten budynek tu postawili  
Wiele pokoleń Polaków młodych  
wkraczało dzielnie w gościnne progi.

Budowla ponad \_\_\_\_\_ lat stoi,

4 3

chciałby tu każdy zawsze się szkolić,  
lecz dzisiaj omiń go wielkim łukiem.  
Musisz iść w prawo. Najlepiej chodnikiem.

